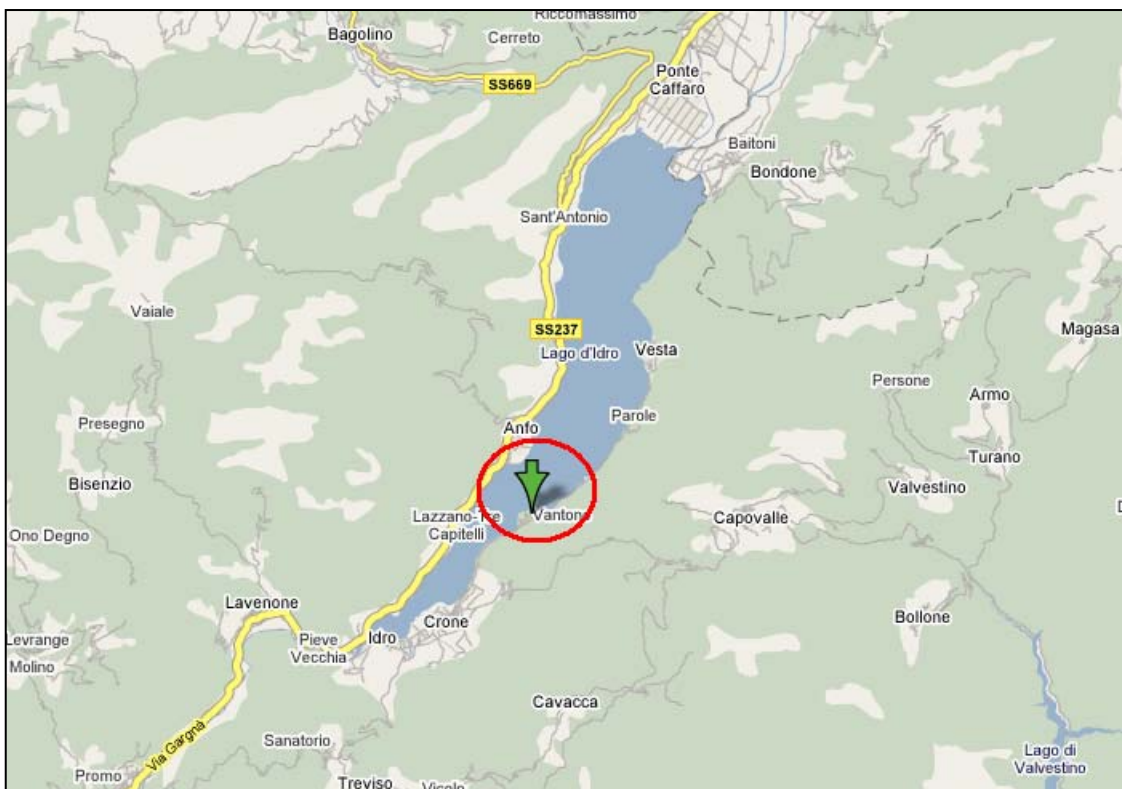





ROUTE

AZUR Camping Rio Vantone (Idrosee)

GPS: 45,75400 / 10,49769
Via Vantone 45, 25074 Idro, Italia



Wir empfehlen (in Italien) unbedingt den **Gebrauch dieser Routenbeschreibung**, da die Navigationssysteme für diesen Camping meist falsche Anfahrtsbeschreibungen berechnen.

deutsch	deutsch	nederlands
 <p>Über Brennerpas: Innsbruck (A) – Bozen (I) Richtung Trento / Modena (A22).</p> <p>Bei der Ausfahrt Trento-Nord verlassen Sie die Autobahn und fahren zunächst weiter in Richtung Riva del Garda.</p> <p>In Sarche biegen Sie rechts ab Richtung Tione oder Madonna di Campiglio. In Tione fahren Sie Richtung Brescia auf der SS237.</p> <p>Am Ende des Idroseees in Pieve Vecchia (Idro) biegen Sie gleich nach der Apotheke scharf links ab in Richtung Ortsteile Crone und Vesta. Von dort aus fahren Sie über Crone bis nach Vantone (ca. 3km).</p>	 <p>Milano – Venezia (A4) von Milano kommend erst die Ausfahrt: Brescia - Est (Ost) nehmen.</p> <p>Dort auf einer 1-spurigen Bundesstrasse immer (ca. 40 km) der Beschilderung zunächst Saló, dann Lago d'Idro oder Madonna di Campiglio folgen.</p> <p>Am Ende der Ausbaustrecke über Nozza, Vestone bis Pieve Vecchia (Idro) fahren.</p> <p>100 m nach dem Ortsschild biegen Sie scharf rechts ab in Richtung Crone oder Vesta bis nach Vantone (ca. 3km).</p>	 <p>Via Brennerpas: Innsbruck (A) – Bozen (I) Richtung Trento / Modena (A22).</p> <p>Bij afrit Trento-Nord de snelweg verlaten. Richting Riva del Garda.</p> <p>In Sarche gaat u richting Tione / Madonna di Campiglio. In Tione dan richting Brescia (SS237).</p> <p>Aan het zuiden van het meer komt U na Idro (Pieve Vecchia). Hier slaat u af richting: Crone na Vantone.</p>